consorzio di bonifica
PIANURA FRIULANA

PROGETTO DI FATTIBILITA' TECNICO - ECONOMICA

TRASFORMAZIONE IRRIGUA DA SCORRIMENTO A PRESSIONE NEL COMUNE DI SEDEGLIANO.
(B.I. 020/16)

F.01 - CABINA DI POMPAGGIO E PRESA

1058

IL PROGETTISTA
Ing. Stefano Bongiovanni

Redazione a cura
Servizio tecnico consorziale

3	-		-	-	-
2	-		-	-	-
1	EMISSIONE	22/11/2017			
REV.	DESCRIZIONE	DATA	REDATTO	CONTROLLATO	APPROVATO

I TEMI E LEGI: L.394/2003 D.Dirett.Ass.Pianura 296/2006 L.Q.CTO 102/2007 R.R.Dirett.Ass.Pianura 2/2010 L.R.104/1972 R.D.1775/1933 L.R.7/2000 D.P.R.327/2001 L.R.9/2005 L.R.11/2009 D.L.152/2006 L.R.7/2011 D.Lgs.152/2006 D.P.R.357/1997 D.M.184/2007 D.P.R.120/2003 D.M.30/3/2015 D.M.52/2015 D.M.17/10/2016 D.M.5/2/1998 D.M.161/2012 D.Lgs.81/2008 D.P.R.151/2011 D.M.26/8/1992 D.M.14/1/2008 D.M.9/5/2001 D.Lgs.152/2006 D.P.R.357/1997 D.M.184/2007 D.P.R.120/2003 D.M.30/3/2015 D.M.52/2015 D.M.17/10/2016 D.M.5/2/1998 D.M.161/2012 D.Lgs.81/2008 D.P.R.151/2011 D.M.26/8/1992 D.M.14/1/2008 D.M.9/5/2001 D.Lgs.152/2006 D.P.R.357/1997

ESTRATTO DI MAPPA CATASTALE
COMUNE DI SEDEGLIANO
FOGLIO N.?? - PARTICELLA N. 193-194
SCALA 1:2000

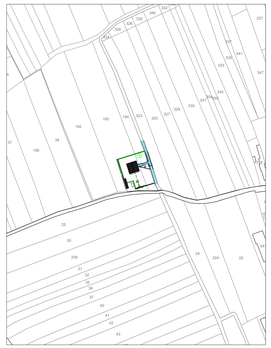

PLANIMETRIA GENERALE
SCALA 1:1000

PIANTA DERIVAZIONE CANALE DI MARTIGNACCO E CABINA DI POMPAGGIO

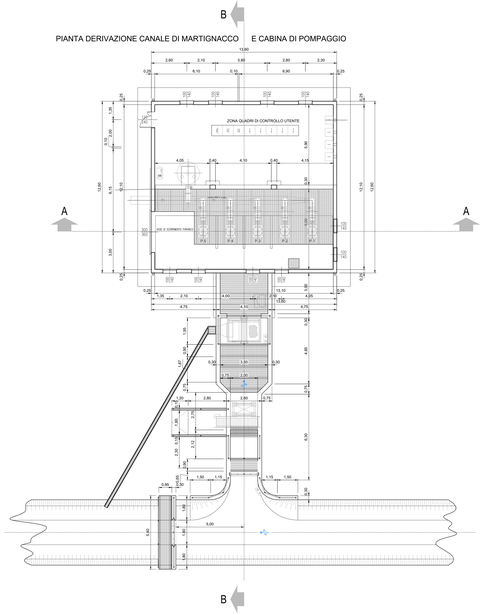

PIANTA VASCA DI POMPAGGIO
SCALA 1:100

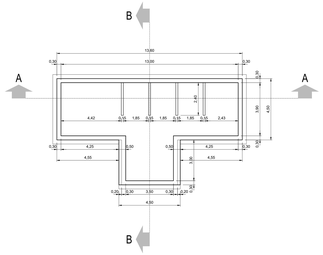

SEZIONE A-A
SCALA 1:100

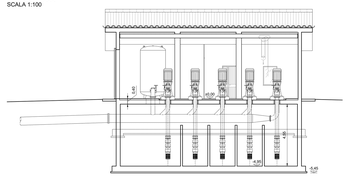

SEZIONE B-B
SCALA 1:100

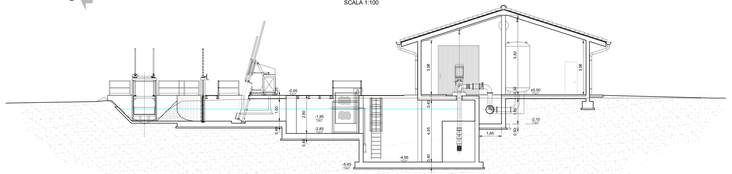

PROSPETTO EST
(SEZIONE IN ASSE CANALE DI SAN LORENZO)
SCALA 1:100

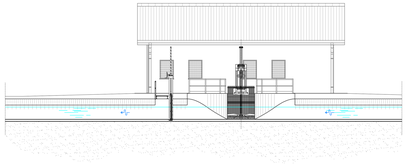

PROSPETTO NORD
SCALA 1:100

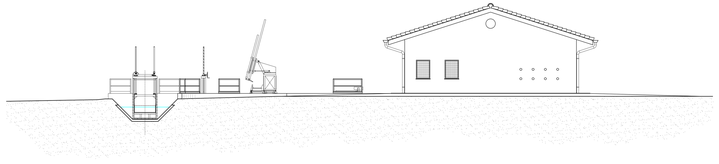

PROSPETTO OVEST
SCALA 1:100

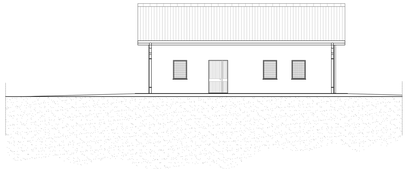

PROSPETTO SUD
SCALA 1:100

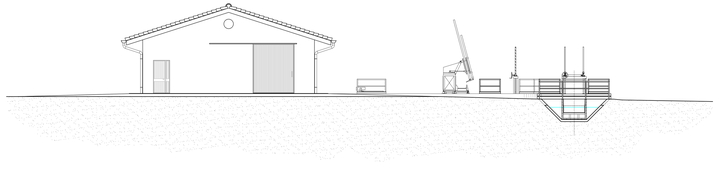

CABINA PREFABBRICATA IN CAV

PIANTA
Scala 1:100

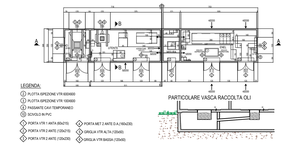

PIANTA BASAMENTO DI FONDAZIONE
Scala 1:100

PROSPETTI
Scala 1:100

PROSPETTO FRONTALE

PROSPETTO POSTERIORE



PROSPETTO LATERALE SX

SEZIONI
Scala 1:100

SEZIONE A-A

SEZIONE B-B